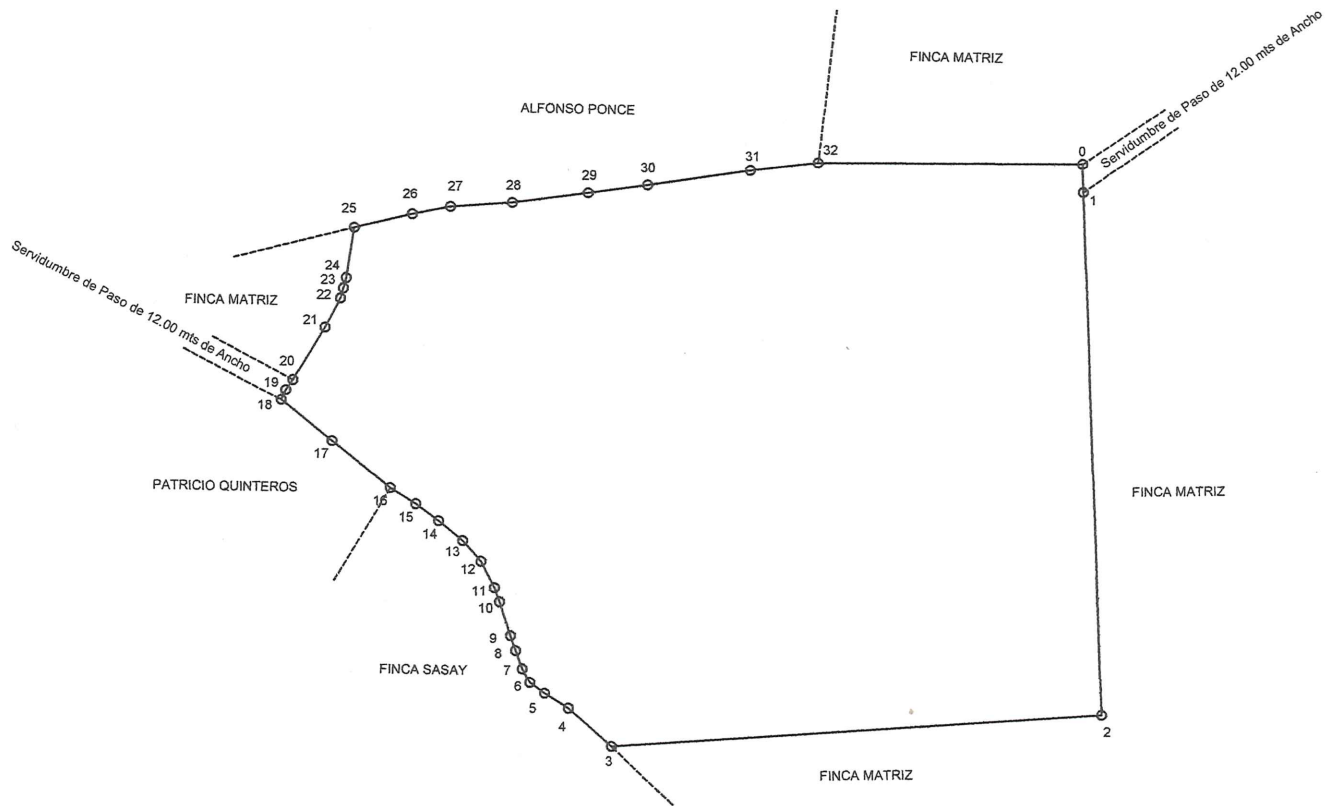


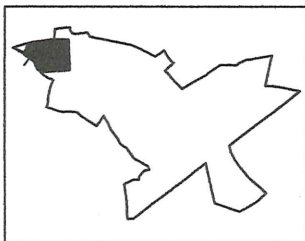


REGISTRO GENERAL DE LA PROPIEDAD



Simbología

- Vertices o Estacion
- Linderos
- Calles y Colindantes



Est-Po	AZIMUTS	DISTANCIA(m)
0 - 1	177°57'55.79"	15.00
1 - 2	177°57'55.00"	276.88
2 - 3	266°16'4.95"	258.57
3 - 4	311°57'41.60"	30.38
4 - 5	301°18'6.17"	14.83
5 - 6	307°22'26.54"	9.66
6 - 7	330°16'34.92"	8.03
7 - 8	339°43'19.16"	10.27
8 - 9	341°51'37.71"	8.46
9 - 10	342°4'26.96"	18.54
10 - 11	339°46'2.29"	7.94
11 - 12	332°56'3.70"	15.66
12 - 13	319°1'23.40"	14.74
13 - 14	309°24'13.44"	16.47
14 - 15	306°40'1.18"	15.02
15 - 16	302°26'18.74"	15.75
16 - 17	309°14'21.65"	39.62

Est-Po	AZIMUTS	DISTANCIA(m)
17 - 18	308°56'52.82"	34.43
18 - 19	23°23'41.26"	5.79
19 - 20	35°17'0.23"	6.65
20 - 21	31°33'29.82"	32.03
21 - 22	27°31'20.12"	17.35
22 - 23	16°57'5.85"	5.44
23 - 24	16°49'10.53"	5.61
24 - 25	8°45'12.03"	27.30
25 - 26	76°25'6.09"	31.36
26 - 27	79°25'53.15"	20.46
27 - 28	85°52'3.86"	32.56
28 - 29	82°34'11.77"	40.44
29 - 30	82°18'34.17"	31.56
30 - 31	81°46'29.38"	54.63
31 - 32	83°36'38.89"	35.77
32 - 0	90°11'8.30"	139.20

ÁREA = 105006.83 m²

COORD. PUNTO 0 = (N: 1710514.756 m E: 516012.823 m) GTM ZONA 15.5

PLANO DE FINCA NUEVA POR DESMEMBRACION

FINCA MATRIZ No. 5815 FOLIO: 105 LIBRO: 104 DE Alta Verapaz

NATURALEZA FINCA NUEVA: RÚSTICA: URBANA:

ESCALA: 1 / 4000

UBICACIÓN: MUNICIPIO: COBÁN DEPTO: ALTA VERAPAZ

FECHA: Cobán, 11/08/2022

ÁREA: 105006.83 m²

NOMBRE FINCA NUEVA:

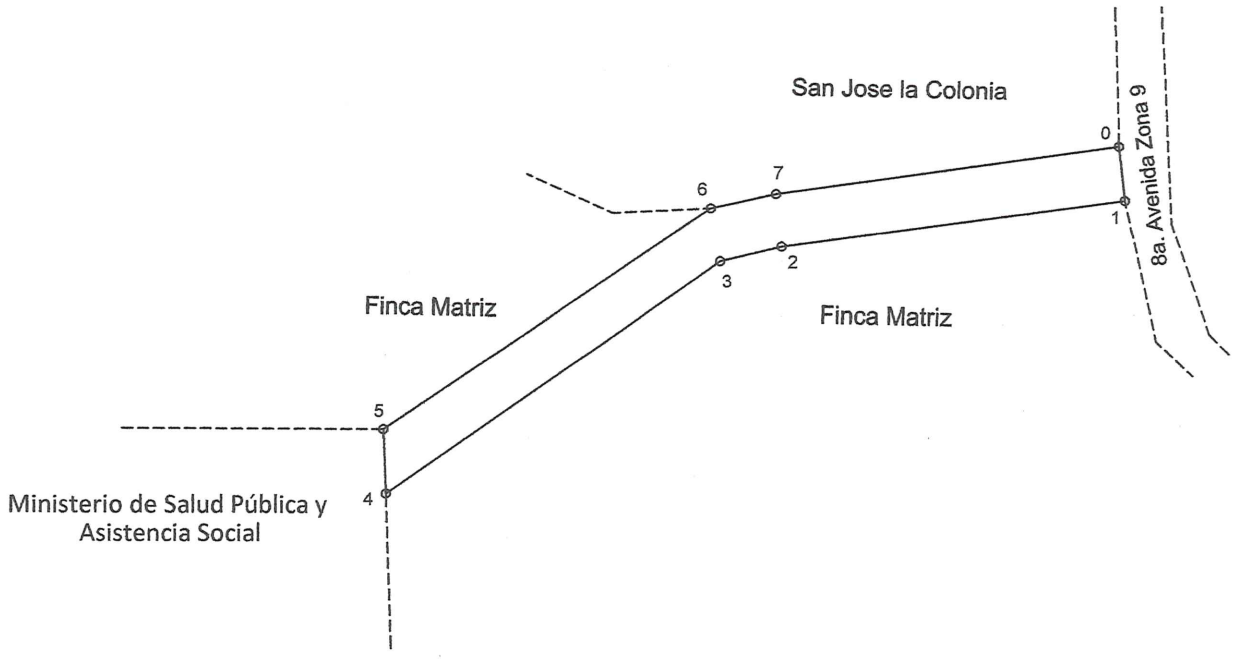
DIRECCIÓN FINCA NUEVA: INTERIOR 6a. AVENIDA ZONA 9, COLONIA SAN JOSÉ LA COLONIA

OTORGANTE (S): LA NACIÓN

ADQUIRIENTE (S): ESTADO DE GUATEMALA (Ministerio de Salud Pública y Asistencia Social)

Ing. Civil Eduardo Enrique Machuca Gil Colegiado 12987



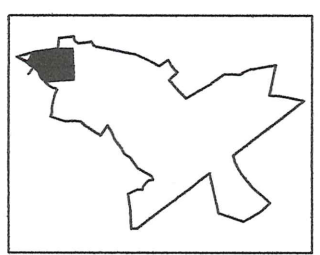


Servidumbre de Paso de :
187.30 mts de largo, por 12.00 mts de Ancho

Est-Po	AZIMUTS	DISTANCIA(m)
0 - 1	173°47'56.77"	12.63
1 - 2	262°15'58.86"	79.75
2 - 3	256°35'13.72"	14.60
3 - 4	235°0'41.13"	93.92
4 - 5	357°57'55.79"	15.00
5 - 6	55°51'41.53"	91.08
6 - 7	77°25'28.02"	15.42
7 - 0	82°1'3.97"	79.67

ÁREA = 2283.25 m²

- Simbología
- Vertices o Estacion
 - Linderos
 - Calles y Colindantes



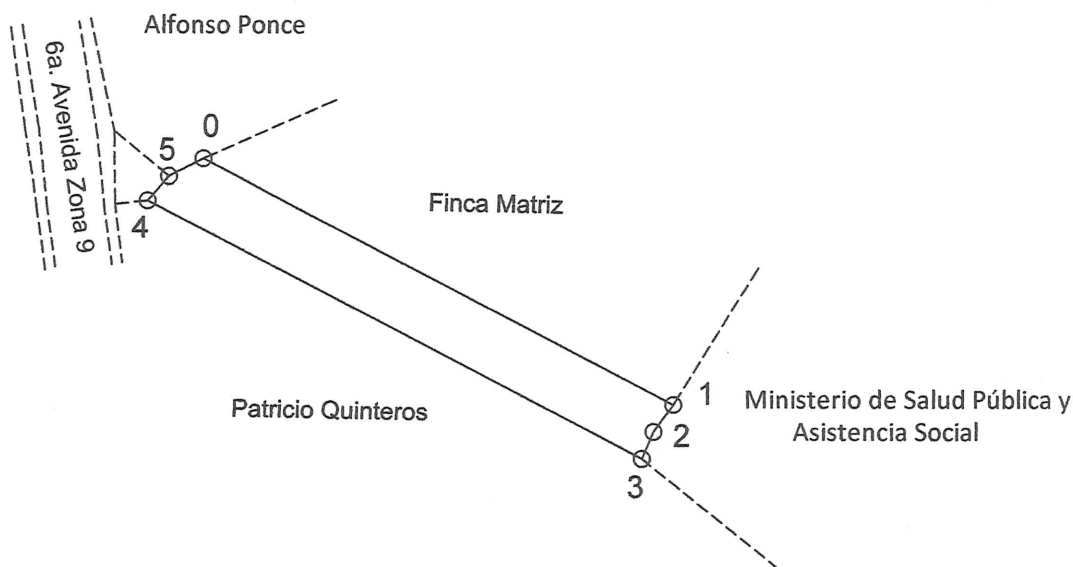
COORD. PUNTO 0 = (N: 1710580.292 m E: 516182.164 m) GTM ZONA 15.5

PLANO DE UBICACIÓN DE SERVIDUMBRE DE PASO

FINCA MATRIZ No. 5815 FOLIO: 105 LIBRO: 104 DE Alta Verapaz

NATURALEZA FINCA NUEVA: RÚSTICA: <input checked="" type="checkbox"/> URBANA: <input type="checkbox"/>	ESCALA: 1 / 1750
UBICACIÓN: MUNICIPIO: COBÁN DEPTO: ALTA VERAPAZ	FECHA: Cobán, 11/08/2022
ÁREA: 2283.25 m ²	
NOMBRE FINCA NUEVA:	
DIRECCIÓN FINCA NUEVA: 8a. AVENIDA ZONA 9, COLONIA SAN JOSÉ LA COLONIA	
OTORGANTE (S): LA NACIÓN	
ADQUIRIENTE (S): ESTADO DE GUATEMALA (Ministerio de Salud Pública y Asistencia Social)	

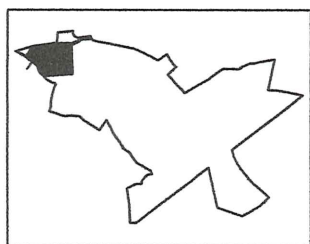




Servidumbre de Paso de :
108.50 mts de largo, por 12.00 mts de Ancho

Simbología

- Vertices o Estacion
- Linderos
- Calles y Colindantes



Est-Po	AZIMUTS	DISTANCIA(m)
0 - 1	117°44'23.04"	104.99
1 - 2	215°17'0.23"	6.65
2 - 3	203°23'41.26"	5.79
3 - 4	297°44'16.28"	110.43
4 - 5	41°21'22.33"	6.33
5 - 0	62°52'56.85"	7.61

ÁREA = 1337.32 m²

COORD. PUNTO 0 = (N: 1710449.132 m E: 515504.492 m) GTM ZONA 15.5

PLANO DE UBICACIÓN DE SERVIDUMBRE DE PASO

FINCA MATRIZ No. 5815 FOLIO: 105 LIBRO: 104 DE Alta Verapaz

NATURALEZA FINCA NUEVA: RÚSTICA: URBANA:

ESCALA: 1 / 1500

UBICACIÓN: MUNICIPIO: COBÁN DEPTO: ALTA VERAPAZ

FECHA: Cobán, 11/08/2022

ÁREA: 1337.32 m²

NOMBRE FINCA NUEVA:

DIRECCIÓN FINCA NUEVA: 6a. AVENIDA ZONA 9, COLONIA SAN JOSÉ LA COLONIA

OTORGANTE (S): LA NACIÓN

ADQUIRIENTE (S): ESTADO DE GUATEMALA (Ministerio de Salud Pública y Asistencia Social)

Ing. Civil Eduardo Enrique Machuca Gil
Colegiado 12987

